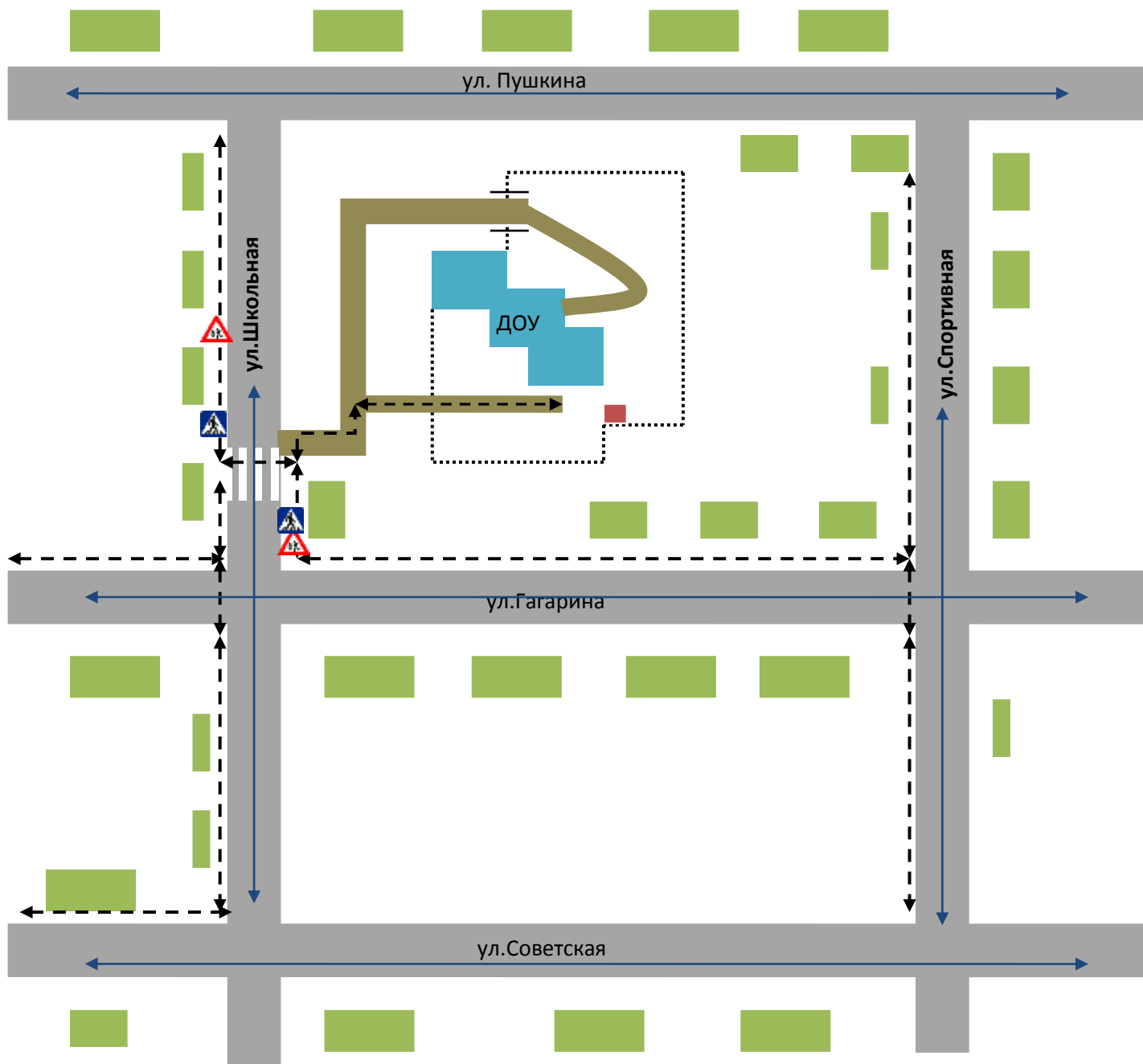
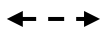


I. План-схемы ДОУ.

План-схема района расположения Комаровского филиала ГБОУ СОШ с.Усолье, пути движения транспортных средств и детей.



Ограждение ДОУ



Движение детей в(из) ДОУ



Жилая застройка

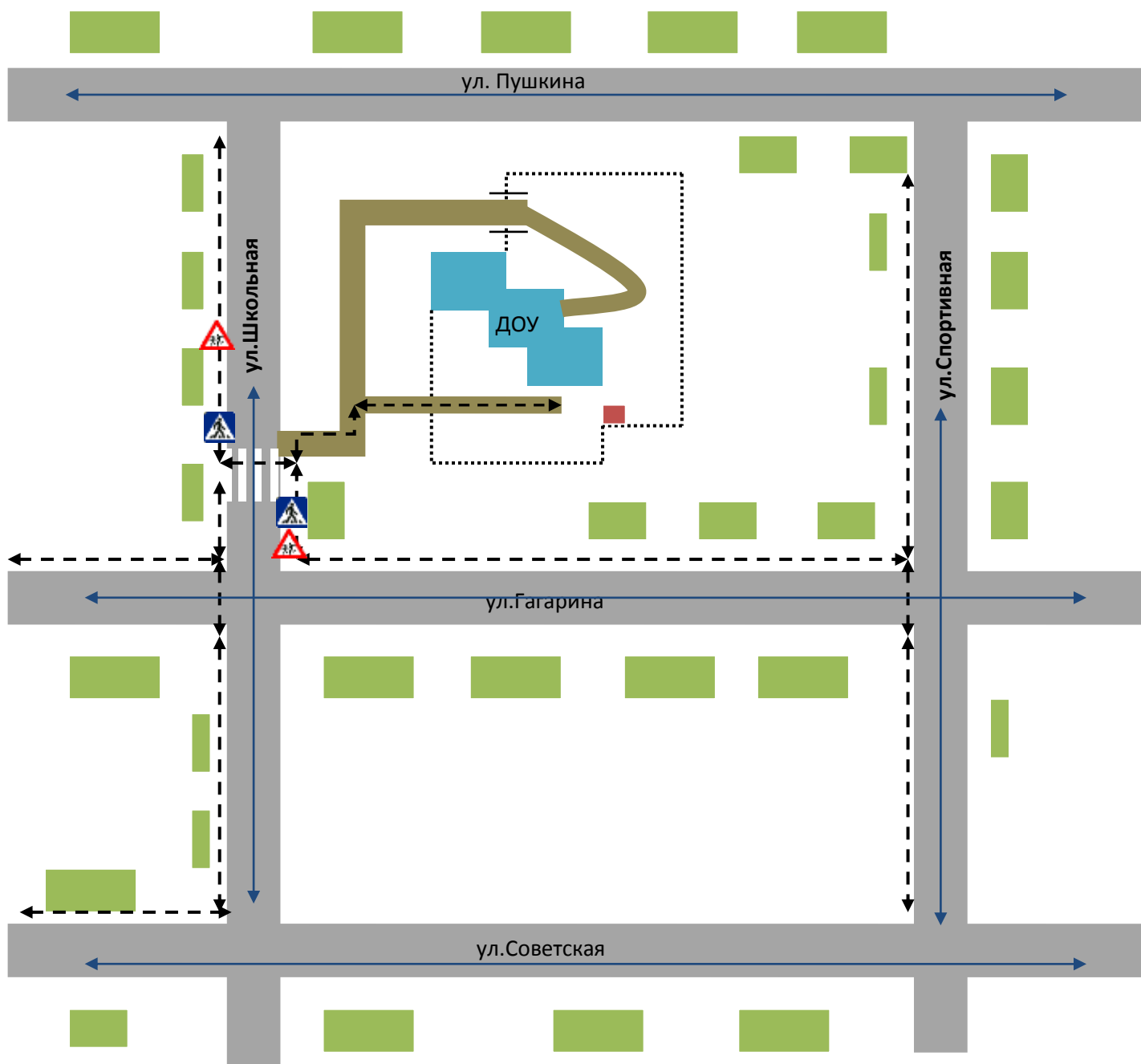


Движение транспортных средств



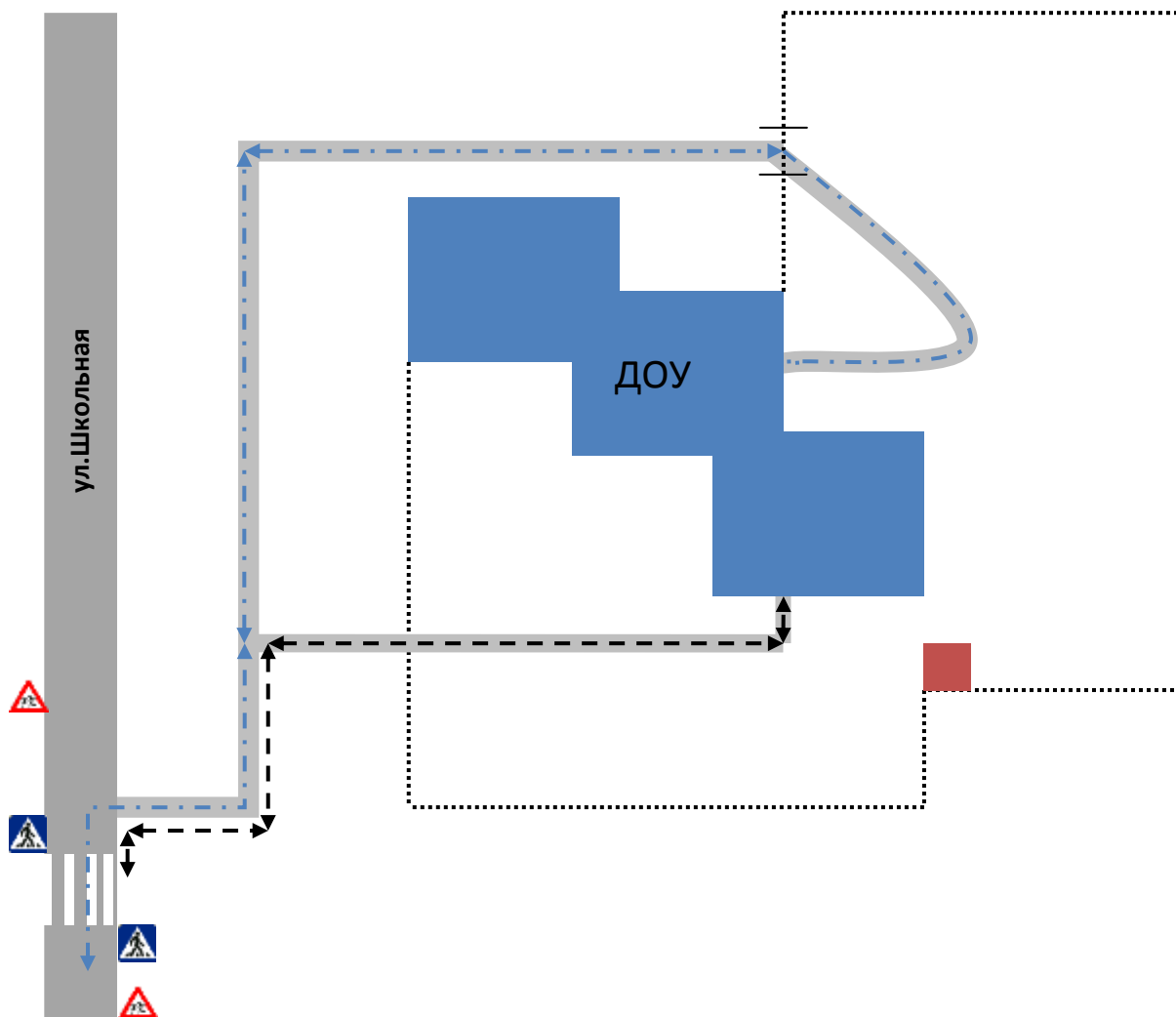
Газовый модуль отопления

II. Схема организации дорожного движения в непосредственной близости от Комаровского филиала ГБОУ СОШ с.Усолье с размещением соответствующих технических средств, маршруты движения детей и расположения парковочных мест.



- | | | | |
|-------|--------------------------|-----------|-------------------------------|
| | Ограждение ДОУ | ← - - - → | Движение детей в(из) ДОУ |
| ■ | Жилая застройка | ← — — — → | Движение транспортных средств |
| ■ | Газовый модуль отопления | | |

III. Пути движения транспортных средств к местам погрузки/разгрузки и рекомендуемые пути передвижения детей по территории Комаровского филиала ГБОУ СОШ с.Усолье.



Пути движения детей в (из) ДОУ



Пути движения транспортных средств



Ограждение ДОУ



Газовый модуль отопления